
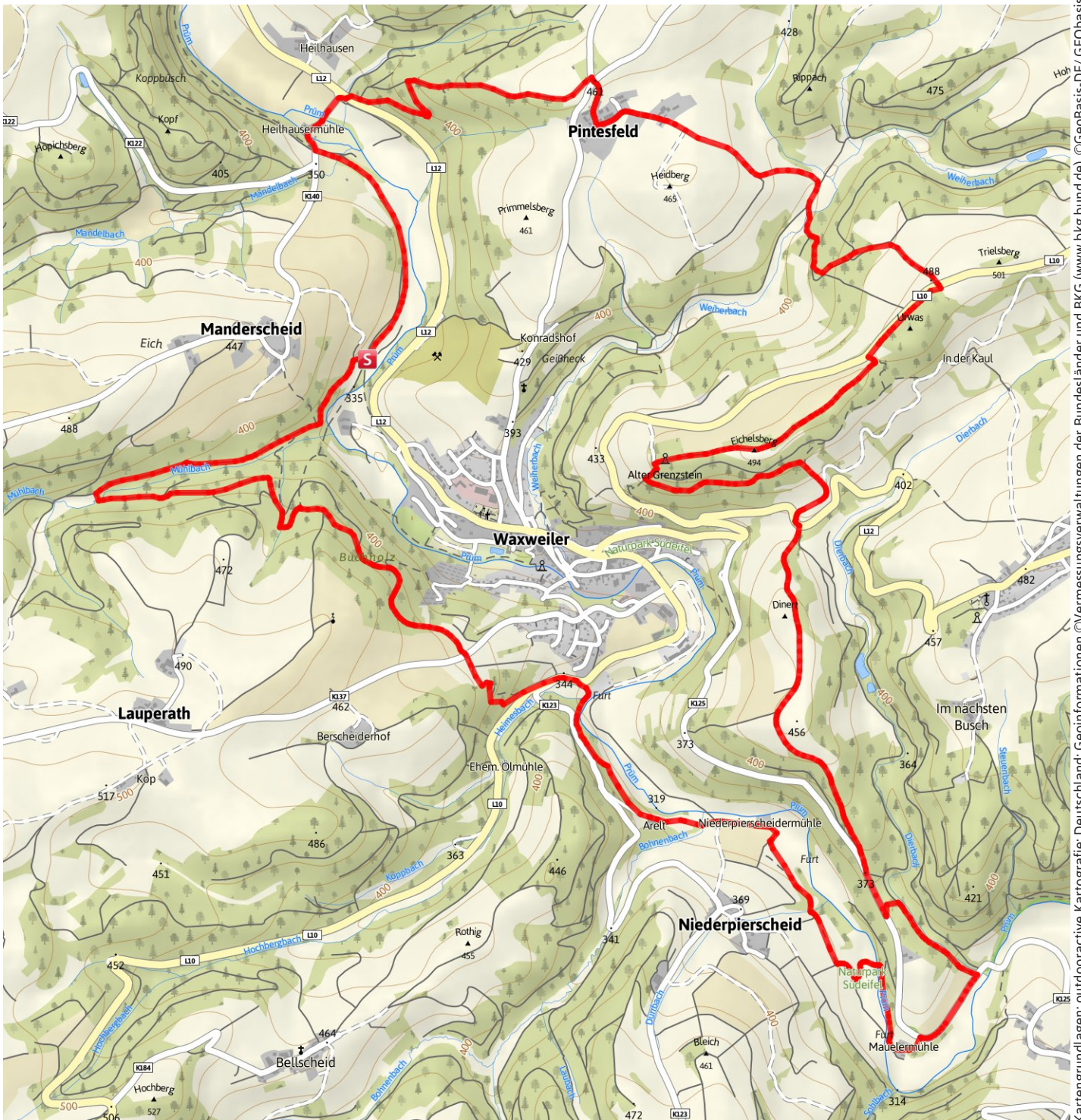


Naturpark Südeifel Wanderweg 100 Waxweiler



Gütesiegel	STANDARD	Länge	17,4 km	Schwierigkeit	
Bewertungen	☆☆☆☆☆ (0)	Höhenmeter ▲	0 m	Kondition	☆☆☆☆☆
Erlebnis	☆☆☆☆☆	▼	0 m	Technik	☆☆☆☆☆
Landschaft	☆☆☆☆☆	Dauer	4:09 h		

Empfohlene Jahreszeiten J F M A M J J A S O N D

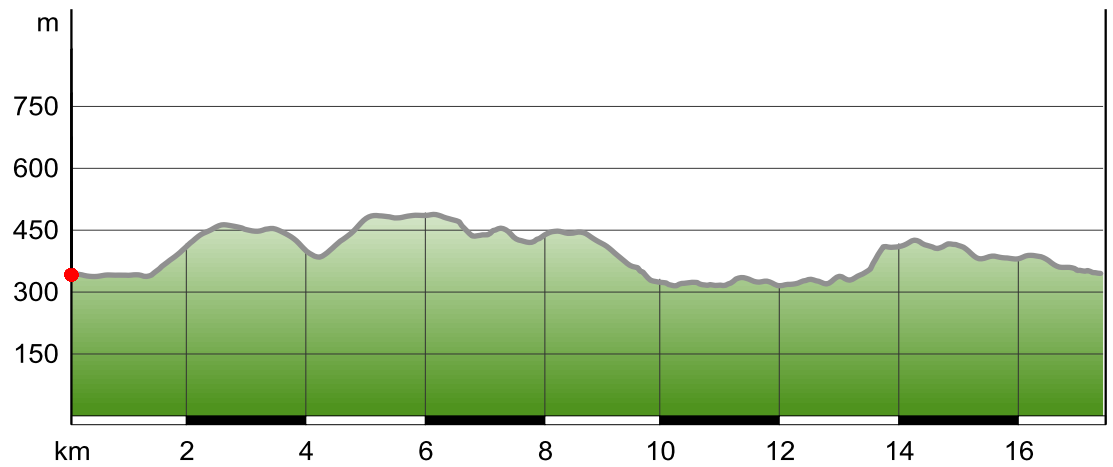


Kartengrundlagen: outdooractive Kartografie; Deutschland: Vermessungsverwaltungen der Bundesländer und BKG (www.bkg.bund.de), ©GeoBasis-nrw 2014, Österreich: ©1996-2014 here. All rights reserved., ©BEV 2012, ©Land Vorarlberg, Italien: ©1994-2014 here. All rights reserved., ©Autonome Provinz Bozen – Südtirol – Abteilung Natur, Landschaft und Raumentwicklung, Schweiz: Geodata ©swisstopo (5704002735)

Naturpark Südeifel Wanderweg 100 Waxweiler

Wegeart

— Länge 17.4 km



Beschreibung

Autor und Quelle

Autor Bruno Zwank

erstellt 30.06.2015

geändert 30.06.2015

Quelle Felsenland Südeifel Tourismus GmbH

