
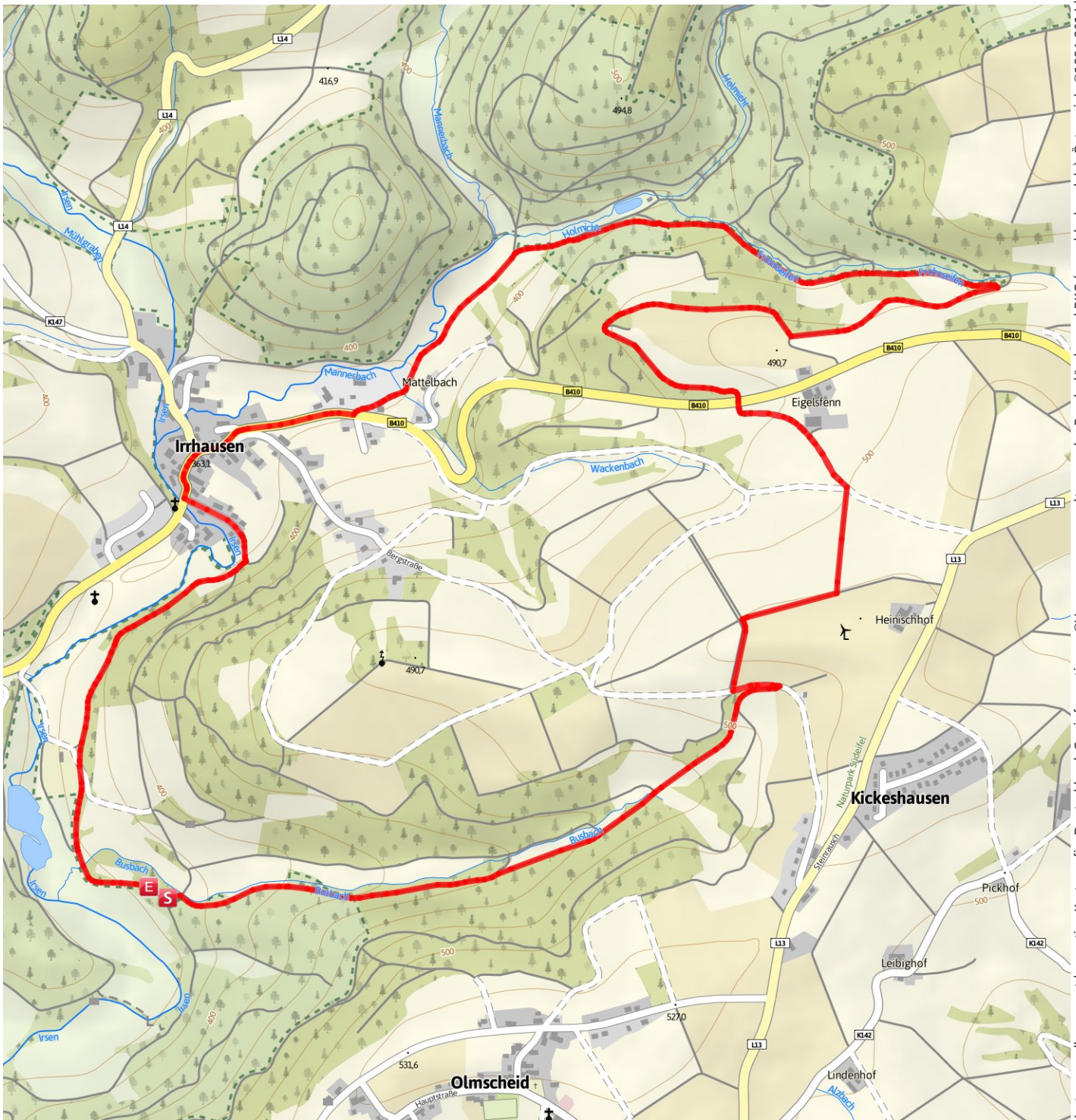


Naturpark Südeifel Wanderweg 34 Irrhausen



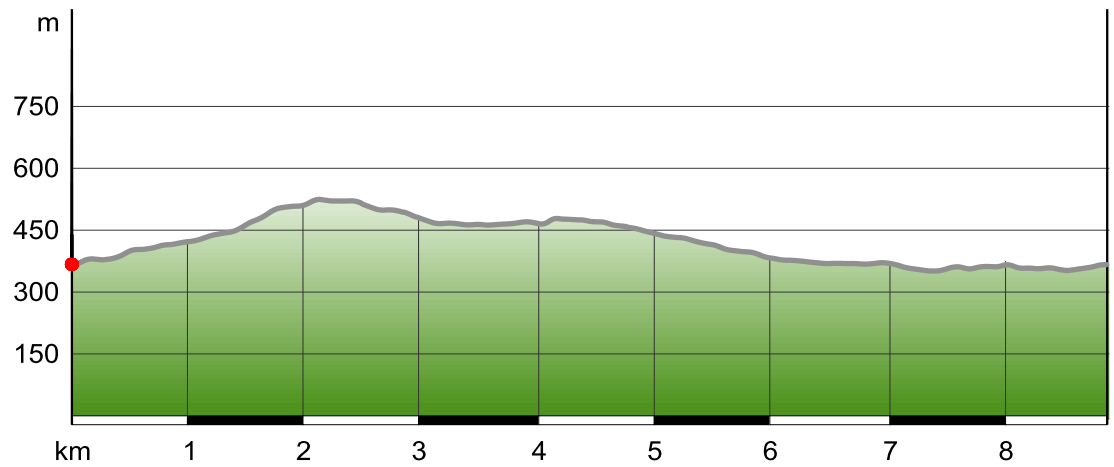
Gütesiegel	STANDARD	Länge	8,9 km	Schwierigkeit	
Bewertungen	☆☆☆☆☆ (0)	Höhenmeter	▲ 256 m	Kondition	☆☆☆☆☆
Erlebnis	☆☆☆☆☆		▼ 260 m	Technik	☆☆☆☆☆
Landschaft	☆☆☆☆☆	Dauer	2:55 h		

Empfohlene Jahreszeiten J F M A M J J A S O N D



Kartengrundlagen: outdooractive Kartografie; Deutschland: Geoinformationen © Vermessungsverwaltungen der Bundesländer und BKG (www.bkg.bund.de), Österreich: © 1996-2014 here. All rights reserved., © BEV 2012, © Land Vorarlberg, Italien: © 1994-2014 here. All rights reserved., © Autonome Provinz Bozen – Südtirol, Abteilung Natur, Landschaft und Raumentwicklung, Schweiz: Geodata © swisstopo (5704002735)

Naturpark Südeifel Wanderweg 34 Irrhausen



Beschreibung

Autor und Quelle

Autor Bruno Zwank
erstellt 22.04.2014
geändert 21.05.2014
Quelle Felsenland Südeifel Tourismus GmbH

