
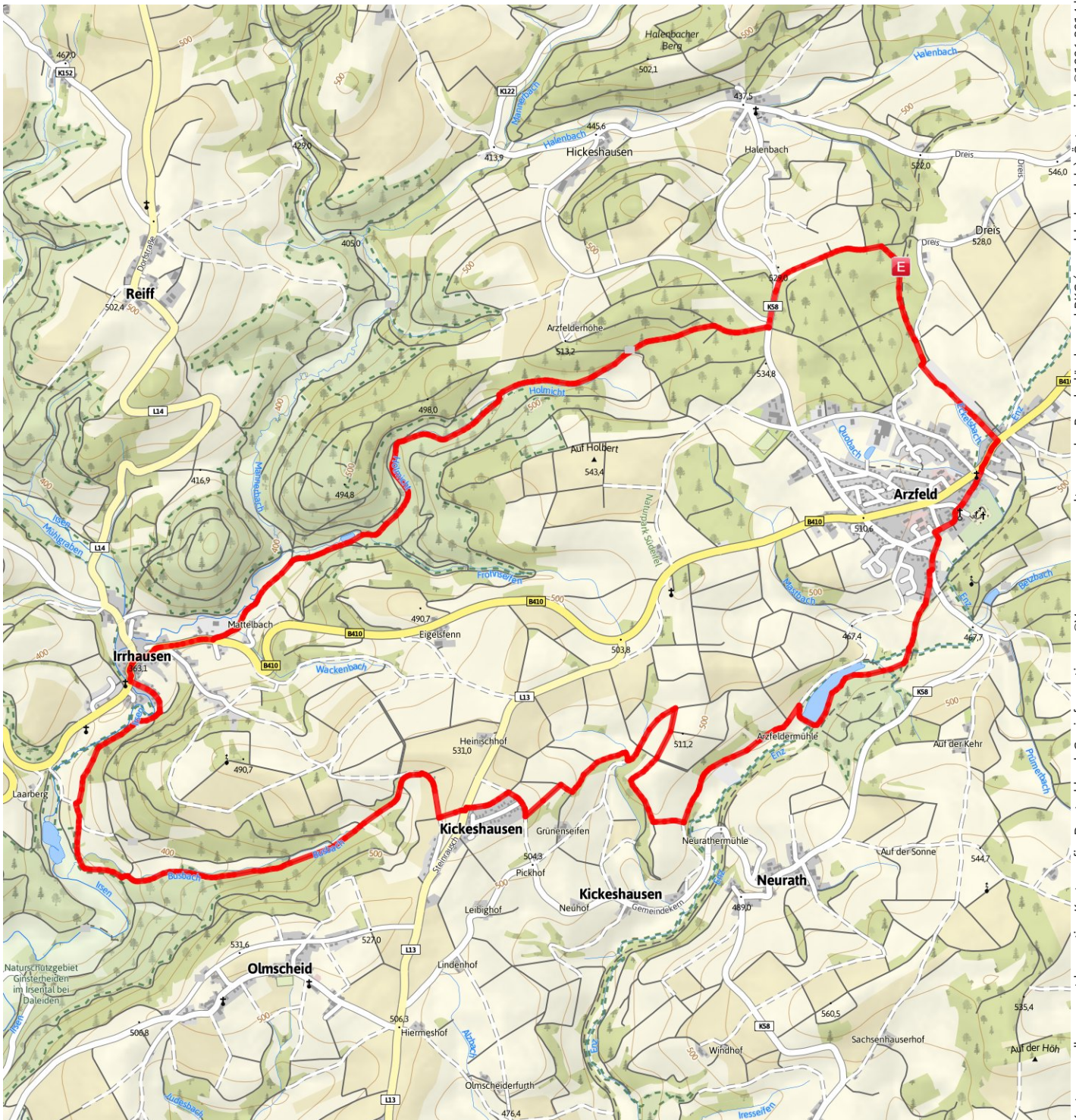


## Naturpark Südeifel Wanderweg 15 Wilder Islek



<b>Gütesiegel</b>	STANDARD	<b>Länge</b>	16,1 km	<b>Schwierigkeit</b>	
<b>Bewertungen</b>	☆☆☆☆☆ (0)	<b>Höhenmeter ▲</b>	319 m	<b>Kondition</b>	☆☆☆☆☆
<b>Erlebnis</b>	☆☆☆☆☆	<b>▼</b>	319 m	<b>Technik</b>	☆☆☆☆☆
<b>Landschaft</b>	☆☆☆☆☆	<b>Dauer</b>	5:08 h		

**Empfohlene Jahreszeiten** J F M A M J J A S O N D

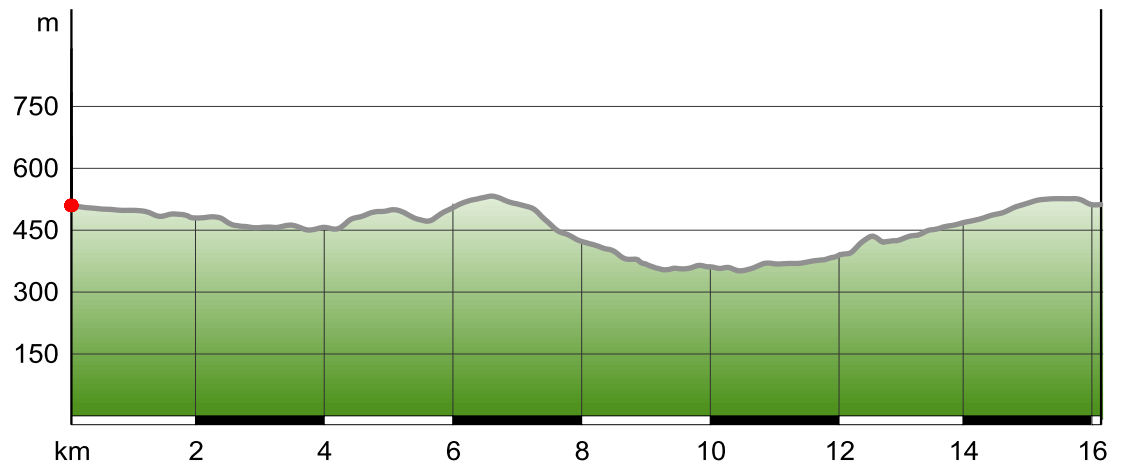


Kartengrundlagen: outdoactive Kartografie; Deutschland: Geoinformationen ©Vermessungsverwaltungen der Bundesländer und BKG (www.bkg.bund.de), Österreich: ©1996-2014 here. All rights reserved., ©BEV 2012, ©Land Vorarlberg, Italien: ©1994-2014 here. All rights reserved., ©Autonome Provinz Bozen – Südtirol, Abteilung Natur, Landschaft und Raumentwicklung, Schweiz: Geodata ©swisstopo (5704002735)

## Naturpark Südeifel Wanderweg 15 Wilder Islek

Wegeart

— Länge 16.1 km



### Beschreibung

---

### Autor und Quelle

---

**Autor** Bruno Zwank

**erstellt** 01.08.2014

**geändert** 01.08.2014

**Quelle** Felsenland Südeifel Tourismus GmbH

